

28. června 2019

NEWSLETTER 3

V tomto čísle

- **Kulatý stůl v BSK**
- **První studijní cesta v BSK**
- **RPS v Trnavě**
- **Kulatý stůl v JMK**
- **Druhá studijní cesta v NSK**
- **Online storymapa**
- **Produkt Putujme bez hranic**
- **Kulatý stůl v NSK**
- **Daší aktivity/akce**

Kulatý stůl se stakeholdery v BSK

Setkání se zúčastnili dva zástupci Bratislavského samosprávného kraje, zástupci města sv. Jur a Modra, bratislavské oblastní organizace CR, čtyř muzeí: Slovenské národní muzeum - historické muzeum, Malokarpatské muzeu Pezinok, Muzeum dopravy a Muzeum Schaubmarova mlýna (SNG), osm zástupců stakeholderů - komerční subjekty, dva zástupci sdružení Evropská kulturní stezka sv. Cyrila a Metoděje, celá skupina expertů regionální pracovní skupiny Slovenského domu Centrope a dva zahraniční odborníci, kteří prezentovali příklady Kulturní stezky sv. Cyrila a Metoděje v zahraničí.

Cílem setkání bylo Stakeholderům představit

přeshraniční projekt Partnerství a aktivní institucionální sítě Cyrilometodějské stezky a vizi budování Kulturní stezky sv. Cyrila a Metoděje, trasování stezky na území bratislavského kraje, aktivity které Slovenský dom Centrope dosud realizoval, plánované marketingové zviditelnění produktu cestovního ruchu a hlavně možnosti zapojení stakeholderů do spolupráce na budování Kulturní stezky sv. Cyrila a Metoděje.



Informace a kontakt

Veškeré informace a aktivity projektu jsou postupně zveřejněny na webu projektu:

www.cyril-methodius.eu/partnerstvicms/

Pro další informace o projektu prosím kontaktujte:

Ing. Martina Peterku, koordinátora projektu

J. A. Bati 5520, 760 01 Zlín, Česká republika

+420 733 161 675, martin.peterka@cyril-methodius.eu

28. června 2019

NEWSLETTER 3

Studijní cesta v Bratislavském kraji

Ve dnech 20. a 21. 2. 2019 se uskutečnila první studijní cesta v Bratislavském kraji s prohlídkou nejzajímavějších míst na Cyrilometodějské stezce, která vede z hradu Devín do obce Dolany a dále vede přes Trnavský kraj do ČR. Počátečním a nejvýznamnějším místem je bezpochyby hrad Devín, kde se Studijní cesta začala, pak účastníci zamířili do Vinotéky sv. Urbana v Děvíně na ochutnávku "Devínské říbezláka" - regionálního produktu Děvína, spojené s přednáškou o historii vinohradnictví. Potom následovaly zastávky v kostele sv. Kříže v Děvíně a pokračováním k hradišti Velké Moravy na Bratislavském hradě. První den ukončila návštěva Dómu sv. Martina. Na druhý den navštívili partneré dále kostel sv. Jiřího s unikátním kostelem a přednáškou o starodávném velkomoravském hradišti Neštich v lese nad Sv. Jurom. Cesta partnerů vedla dál směrem přes Pezinok a Modru na prohlídku na hradě Červený Kámen. Poslední zastávkou byla opět návštěva lokálního producenta v Modre, Slovenská lidová Majolika. Cílem Studijní cesty pro partnery bylo ve zkratce představit významné památky ve spojení u unikátními lokálními produkty. Bratislavský kraj zastupuje v projektu sdružení Slovenský dům Centrope.



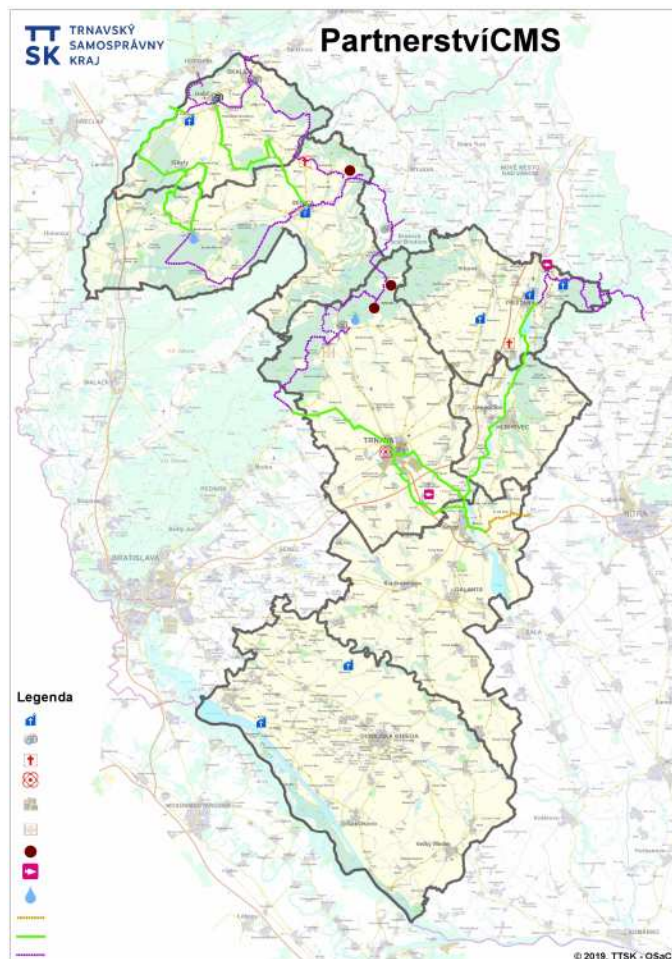
28. června 2019

NEWSLETTER 3

Regionální pracovní skupina v Trnavském kraji

Dne 7.3.2019 se uskutečnilo jednání Regionální pracovní skupiny Trnavského samosprávného kraje, která řešila trasování a s tím související značení Cyrilometodějské stezky na území Trnavského kraje a možnosti spolupráce s Klubem slovenských turistů (dále jen "KST"). Předmětný návrh vedení CM stezky byl představen spolu s místy přechodů na hranicích s Nitranským krajem, Trenčinským krajem, Jihomoravským krajem a významnými poutními lokalitami.

Zástupci KST představili způsoby a možnosti značení CM stezky v souladu s turistickým značením. Jednou z možností je umístění samolepek na stávající turistické značení (rozcestník), resp. umístění loga a doplňkových informací na nově vyráběné rozcestník. Zástupci KST zároveň předložily možnost výroby turistických vývěsních map s rozměrem cca. 1200 x 1800 mm a následného osazení během realizace obnovy rozcestníků. Na základě tohoto jednání byla vytvořena finální verze vedení pěších tras CM stezky na území TTSK. V dalším období je plánováno jednání se zástupci Slovenského cykloklubu (dále jen "SCK") s cílem vykomunikovat možnosti značení CM stezky na značkách cyklotras spravovaných SCK.



Kulatý stůl v Jihomoravském kraji



Mendelova univerzita v Brně připravila dne 4.4.2019 v Bučovicích první kulatý stůl se stakeholdery v Jihomoravském kraji. Jednání se zúčastnili zástupci Jihomoravského kraje, Centrály cestovního ruchu - Jižní Morava, Regionu Slovácko, Turistické asociace Slovácko, měst Bučovice, Strážnice, Veselí nad Moravou, Rousínov, městysu Křtiny, Slovanského hradiště v Mikulčicích, Nadace Partnerství, Klubu českých turistů. Mimo představení CM stezky a projektu Partnerství představili zástupci Mendelovy univerzity v Brně značené i plánované trasy CM stezky procházející územím Jihomoravského kraje. Cílem setkání bylo aktivní zapojení místních aktérů na trasách CM stezky.

28. června 2019

NEWSLETTER 3

Druhá studijní cesta v Nitranském kraji



Na území Nitranského kraje se ve dnech 16.-17. května 2019 uskutečnila studijní cesta pro partnery projektu, jejímž cílem bylo prezentovat připravenost Nitranského regionu na budování a oživení Evropské kulturní cesty sv. Cyrila a Metoděje na území Nitranského samosprávného kraje. Na studijní cestě se zúčastnilo 40 účastníků.

Účastníci studijní cesty v rámci jejího programu měli zajištěni vstup do depozitáře Archeologického ústavu SAV a archeoskanzeny na Martinském vrchu v Nitře, zúčastnili se zážitkového interaktivního inscenovaného představení určeného pro děti a mládež z produkce Starého divadla Karola Spišáka v Nitře pod názvem

"Setkání s Velkou Moravou", v rámci Navštívení po stopách nitrianských legend a po stopách zoborských legend díky Nitranské organizaci cestovního ruchu navštívili Diecézní knihovnu, památky Horního a Dolního města, Diecézní knihovnu v semináři sv. Gorazda, areál zoborského kláštera, vzhledli románský kostel sv. Michala v Drážovicích, prohlédli si areál Nitranského hradu a biskupského paláce a navštívili Diecézní muzeum s jeho expozicí. V další části programu se studijní cesta realizovala v lokalitách obcí Nitrianska Blatnica a Bojná, kde účastníci měli umožněno navštívit Rotundu sv. Juraje se stejnojmenným muzeem, jakož i velkomoravské hradiště Valy s místním muzeem Velké Moravy. Na všech navštívených místech byl účastníkům cesty poskytnut odborný, historický výklad, jakož i odprezentované možnosti jejich využití v zájmu zážitkového poutního turismu. Účastníci studijní cesty tak byli obeznámeni s lokalitami, památkami a aktivitami, které NSK nabízí do portfolia akcí Evropské kulturní cesty sv. Cyrila a Metoděje a mohli se přesvědčit o tom, že Nitranský region ještě i dnes viditelně svědčí o tom, že leží na území Nitranského knížectví, které bylo jedním z hlavních center Velkomoravské říše a tento potenciál je významným vkladem do celého aktuálního projektu.



28. června 2019

NEWSLETTER 3

Online Storymapa v Bratislavském, Trnavském a Nitrianském kraji

Bratislavský, Trnavský a Nitrianský kraj využili grantu Úřadu vlády SR a realizovali společně aktivity na rozvoj Cyrilometodějské stezky v těchto území. Jedním z nejdůležitějších výstupů projektu, pro rozvoj tematické cesty a její marketing je nová Online Storymapa, která je kombinací tří částí: kaskádová webstránka, responzivní webová aplikace, mobilní mapová aplikace. Online Storymapa pomůže poutníkovi / turistovi nejen předem si naplánovat trasu cesty a doprovodný program, ale především přímo na trase CM stezky pomůže při orientaci v terénu, poskytne informace o ubytování a stravování, o církevních a historických památkách a o dalších turistických cílech nebo kulturních akcích v okolí, odkaz: http://www.domcentrope.sk/map_CM/sk/index.html. K ní jsou vytvořeny bannery ve více velikostech a jazykových mutacích SK, AJ a také pro Storymapu je vytvořen i QR kód.



Storymapa je nabízena ke zveřejně partnerům, oblastním a krajským organizacím ale i stakeholderům, kteří mají zájem být součástí tematické stezky.

Další realizované výstupy:

Trhací mapa (SK a AJ verze) bude distribuována do tiků a na místa související s tématem Velká Morava a cyriometodějské tradice.

Skládací mapa - plánovač výletů, bude nabídnuta základním a středním školám jako pomůcka pro plánování výletů žáků.

Knížka o sv. Cyrilovi a Metodějovi pro děti, která bude sloužit jako vzdělávací pomůcka pro mateřské a základní školy.

Zvukový interaktivní infopanel pod hradem Devín byl osazen a slouží pro návštěvníky Děvína celoročně.



28. června 2019

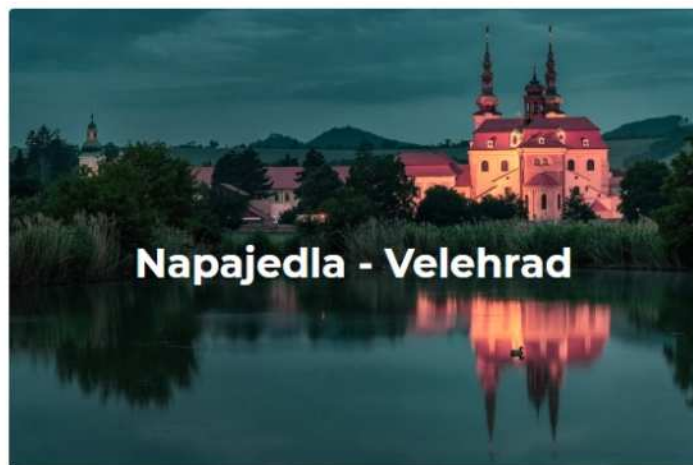
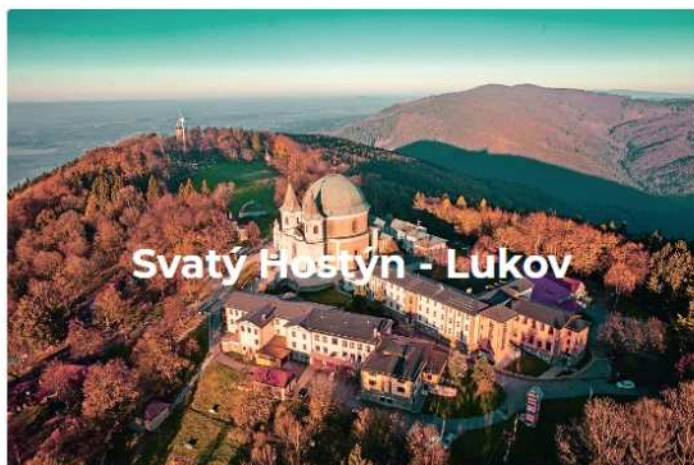
NEWSLETTER 3

Vzniká produkt kulturního cestovního ruchu "Putujme bez hranic"

4 dny na cestě, 70 kilometrů a 117 518 kroků mezi Svatým Hostýnem a Velehradem, si zkusili prožít zástupci Centrály cestovního ruchu Východní Moravy, sdružením Evropská kulturní stezka sv. Cyrila a Metoděje a MAS Buchlov, kteří připravují produkt kulturního cestovního ruchu "Putujme bez hranic". Skupinka otestovala tak připraveného průvodce a značení jedné z tras Cyrilometodějské stezky mezi známými moravskými poutními místy. Vzít si batoh, svačinu, foťák, vytisknout si průvodce a vyrazit na cestu. V terénu je možné se orientovat značením Klubu českých turistů, jehož značkaři vloni nalepili na směrovky podél trasy nálepky se symbolem stezky. Značení je přehledné, aplikace na portálu mapy.cz v chytrém telefonu může také vypomoci, protože trasy jsou rovněž zaznamenány i v této populární aplikaci. Komplexní informace o trase včetně průvodce člověk najde na nově vytvořeném webu www.putujmebezhranic.cz.

Skupina také mapovala dostupnost památek, ubytovací, stravovací a doplňkové služby podél trasy. Na některých lesních úsecích, např. Svatý Hostýn – Lukov, Zlín – Napajedla přes Karlovice, Halenkovice – Modrá přes Jankovice, jsou služby velmi omezené, například omezenou otevírací dobou, proto je vhodné mít s sebou dostatek tekutin i jídla. Ubytování je radno domluvit si předem.

Produkt "Putujme bez hranic" bude postupně rozšiřován o další značené trasy Cyrilometodějské stezky na Moravě a Slovensku.



28. června 2019

NEWSLETTER 3

Druhý kulatý stůl v Nitranském samosprávném kraji

Na Úřadě Nitranského samosprávného kraje se dne 12. května 2019 uskutečnilo jednání 2. kulatého stolu stakeholderů - partnerů projektu na území Nitranského samosprávného kraje. Za účasti členů projektového týmu se účastníci seznámili s průběžným vyhodnocením plnění úkolů projektu, čerpáním finančních prostředků, stavem prací na strategii rozvoje Cyrilometodějské stezky a harmonogramem plnění úkolů projektu v dalším období. V diskusi jednotliví účastníci kulatého stolu vyzvedli potenciál Nitra, navrhli vytvoření turistických balíčků, vyjádřily se k okruhům trasy v Nitranském regionu, zdůraznili potřebu posílení pravidelné organizace velkých akcí, jako bylo např. úspěšné Putování do Nitravy, což potvrzuje potřebu živých akcí, o víkendech i na Nitranském hradě, v Archeoparku na Martinském vrchu, aby Nitra byla živým cílem na Cyrilometodějské stezce. Účastníci informovali o akcích všeho druhu, které organizují v souvislosti s Velkou Moravou, nebo s Cyrilem a Metodějem v jednotlivých lokalitách. Upozornili i na potřebu rozšířit propagační materiály do jednotlivých lokalit a informovali se i na možnost vstupu do sdružení CENTROPE, v rámci kterého se začínají realizovat kroky, které dosud realizované nebyly. V diskusi zaznělo i několik návrhů souvisejících s tvorbou produktů cestovního ruchu, zajištění suvenýrů, regionálních jídel či nových akcí. Jednání 2. kulatého stolu splnilo svůj cíl a nastavilo vizi a směřování pro další úspěšnou spolupráci v zájmu rozvoje Cyrilometodějské stezky i po skončení aktuálního projektu..



Připravované aktivity a schůzky v projektu

07/2019: *Jednání Přeshraniční pracovní skupiny v Trnavě*

09/2019: *Kulatý stůl MAS Buchlov*

09/2019: *Studijní cesta na Slovácku, Zlínský kraj*

11/2019: *Závěrečná konference projektu*



INTERREG V-A
SLOVENSKÁ REPUBLIKA
ČESKÁ REPUBLIKA



EURÓPSKA ÚNIA
EURÓPSKY FOND
REGIONÁLNEHO ROZVOJA
SPOLOČNE BEZ HRANÍČ

304031C883

Partnerství a aktivní institucionální
sítě Cyrilometodějské stezky
v moravsko-sloveské příhraničí



28. června 2019

NEWSLETTER 3

